ГЕНЕРАЛЬНЫЙ ПЛАН

МО Чендекское сельское поселение
Усть-Коксинского района
Республики Алтай

Карта современного использования и комплексной оценки территории

МО Чендекское сельское поселение. Масштаб 1:50000

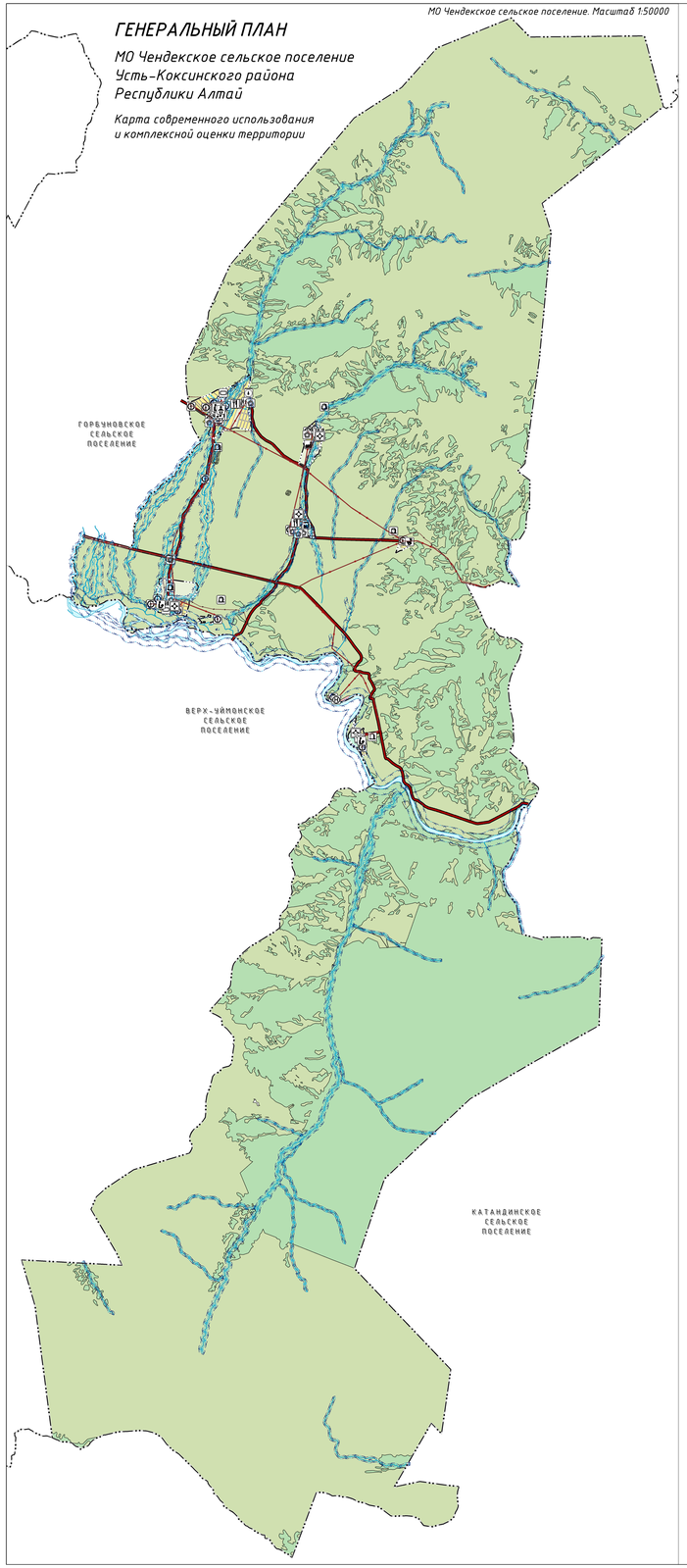

с. Чендек. Масштаб 1:5000

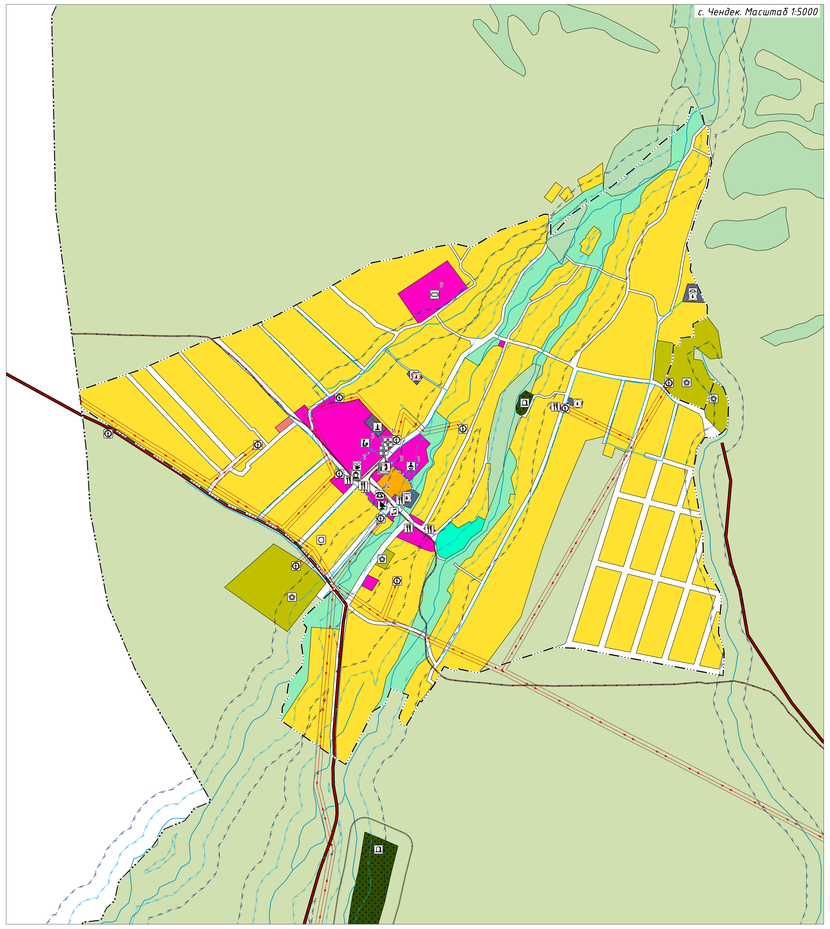

с. Нижний Уймон. Масштаб 1:5000

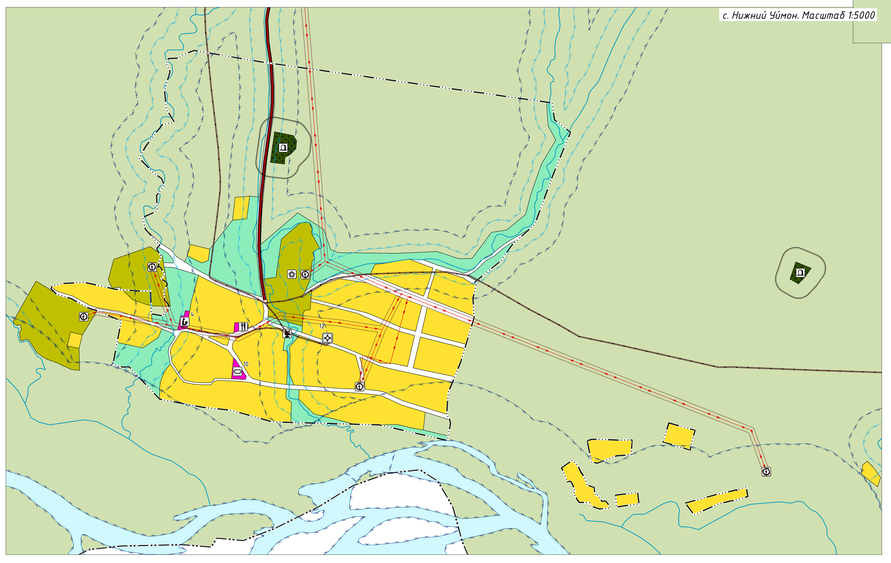

п. Маргала. Масштаб 1:5000

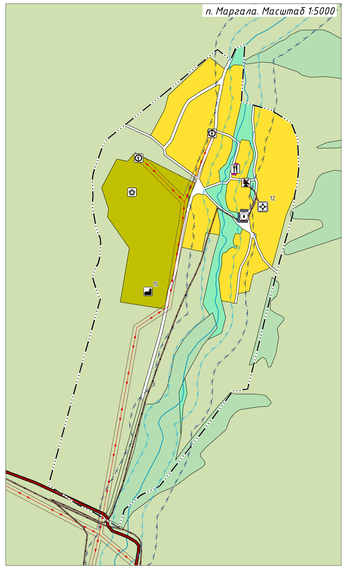

п. Полевадка. Масштаб 1:5000

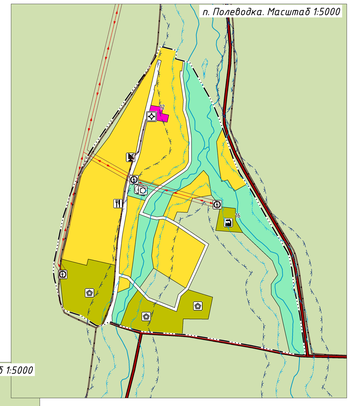

п. Маральник-2. Масштаб 1:5000

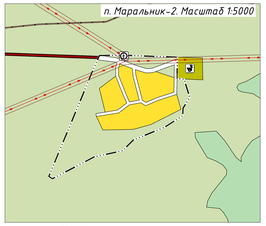

п. Ак-Коба. Масштаб 1:5000

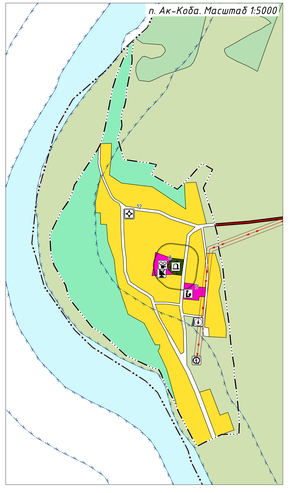

ЭКСПЛИКАЦИЯ ОБЪЕКТОВ

№	НАИМЕНОВАНИЕ	СТАТУС
1	Детский сад	Сущ., сохраняемый
2	Средняя общеобразовательная школа (с. Чендек)	Сущ., сохраняемый
3	Пришкольный интернат	Сущ., сохраняемый
4	Начальная школа (с. Нижний Уймон)	План. к реконструкции
5	Начальная школа (с. Ак-Коба)	План. к реконструкции
6	Детская школа искусств	Сущ., сохраняемый
7	Дом культуры / библиотека	Сущ., сохраняемый
8	Клуб (с. Ак-Коба)	План. к реконструкции
9	Стадион	Сущ., сохраняемый
10	Плоскостное спортивное сооружение	Сущ., сохраняемый
11	Сельская врачебная амбулатория	Сущ., сохраняемый
12	Фельдшерско-акушерский пункт	Сущ., сохраняемый
13	Объект отдыха и туризма	Сущ., сохраняемый
14	Сельская администрация	Сущ., сохраняемый
15	Кирпичный завод	План. к реконструкции
16	Пилорама	Сущ., сохраняемый

ГРАНИЦЫ

- Граница сельского поселения
- Граница населенного пункта

ОБЪЕКТЫ СОЦИАЛЬНОЙ ИНФРАСТРУКТУРЫ, ОТДЫХА и ТУРИЗМА, САНАТОРНО-КУРОРТНОГО НАЗНАЧЕНИЯ

- Дошкольная образовательная организация
- Общеобразовательная организация
- Организация дополнительного образования
- Объект культурно-досугового (клубного) типа
- Спортивное сооружение
- Лечебно-профилактическая медицинская организация оказывающая медицинскую помощь в амбулаторных условиях и (или) в условиях дневного стационара
- Обособленное структурное подразделение медицинской организации, оказывающей первичную медико-санитарную помощь
- Аптечная организация
- Специализированные коллективные средства размещения
- Административное здание
- Объект религиозной организации (объединения)
- Объекты торговли, общественного питания

ПРЕДПРИЯТИЯ ПРОМЫШЛЕННОСТИ, СЕЛЬСКОГО и ЛЕСНОГО ХОЗЯЙСТВА, ОБЪЕКТЫ УТИЛИЗАЦИИ, ОБЕЗВРЕЖИВАНИЯ, РАЗМЕЩЕНИЯ ОТХОДОВ ПРОИЗВОДСТВА И ПОТРЕБЛЕНИЯ

- Предприятие строительной промышленности, по выпуску неметаллической минеральной продукции
- Предприятие по обработке древесины, производству изделий из дерева
- Предприятие по разведению оленей
- Объект, связанный с производственной деятельностью

ОБЪЕКТЫ ТРАНСПОРТНОЙ ИНФРАСТРУКТУРЫ

- Автомобильные дороги регионального значения
- Главная улица
- Улица в жилой застройке
- Станция автозаправочная
- Остановочный пункт
- Мостовое сооружение

ОБЪЕКТЫ ИНЖЕНЕРНОЙ ИНФРАСТРУКТУРЫ

- Трансформаторная подстанция (ТП)
- Линии электропередачи 10 кВ
- Источник тепловой энергии
- Теплопровод распределительный (квартальный)
- Водонапорная башня
- Артезианская скважина
- Водопровод
- Автоматическая телефонная станция
- Земная станция
- Базовая станция
- Объекты почтовой связи
- Линейно-кабельное сооружение связи

ФУНКЦИОНАЛЬНЫЕ ЗОНЫ

Жилые зоны, в т.ч.
- Зона застройки индивидуальными жилыми домами
- Зона застройки малоэтажными жилыми домами

Общественно-деловые зоны, в т.ч.
- Общественно-деловая зона

Производственные зоны, зоны инженерной и транспортной инфраструктур, в т.ч.
- Производственная зона
- Зона инженерной инфраструктуры
- Зона транспортной инфраструктуры

Зоны сельскохозяйственного использования, в т.ч.
- Зона сельскохозяйственных угодий
- Производственная зона сельскохозяйственных предприятий

Зоны рекреационного назначения, в т.ч.
- Зона озелененных территорий общего пользования
- Зона отдыха

Зоны специального назначения, в т.ч.
- Зона кладбищ
- Зона складирования и захоронения отходов

Иные зоны, в т.ч.
- Зона природных территорий

ПРИРОДНЫЕ ОБЪЕКТЫ

- Поверхностные водные объекты
- Земли лесного фонда

ИНЫЕ ОБЪЕКТЫ ФЕДЕРАЛЬНОГО ЗНАЧЕНИЯ, РЕГИОНАЛЬНОГО ЗНАЧЕНИЯ, МЕСТНОГО ЗНАЧЕНИЯ

- Кладбище

ЗОНЫ С ОСОБЫМИ УСЛОВИЯМИ ИСПОЛЬЗОВАНИЯ ТЕРРИТОРИИ**

- Санитарно-защитная зона
- Охранная зона инженерных коммуникаций
- Первый пояс зоны санитарной охраны источника водоснабжения
- Объединенная зона охраны объекта культурного наследия
- Водоохранная зона
- Прибрежная защитная полоса
- Приборжная полоса

ОБЪЕКТЫ КУЛЬТУРНОГО НАСЛЕДИЯ, ГРАНИЦЫ ИХ ТЕРРИТОРИЙ

- Памятник
  Обелиск воинам земляках погибшим в Великой отечественной войне
- Граница территории объекта культурного наследия
- Памятник местного значения

							(редакция от 09.02.2023)
							Генеральный план муниципального образования Чендекское сельское поселение Усть-Коксинского района Республики Алтай
	Фамил.	Подп.	Дата				
Гл. архитектор	Сабанова Г. А.						Материалы по обоснованию генерального плана — стадия: ГП; лист: 5; листов: 6
Архитектор	Шамина М.Е.						
Инженер	Ачина Е.А.						Карта современного использования и комплексной оценки территории
							ООО "Компания Земпроект" г. Барнаул