ГЕНЕРАЛЬНЫЙ ПЛАН

МО Чендекское сельское поселение
Усть-Коксинского района
Республики Алтай

Основной чертеж

МО Чендекское сельское поселение. Масштаб 1:50000

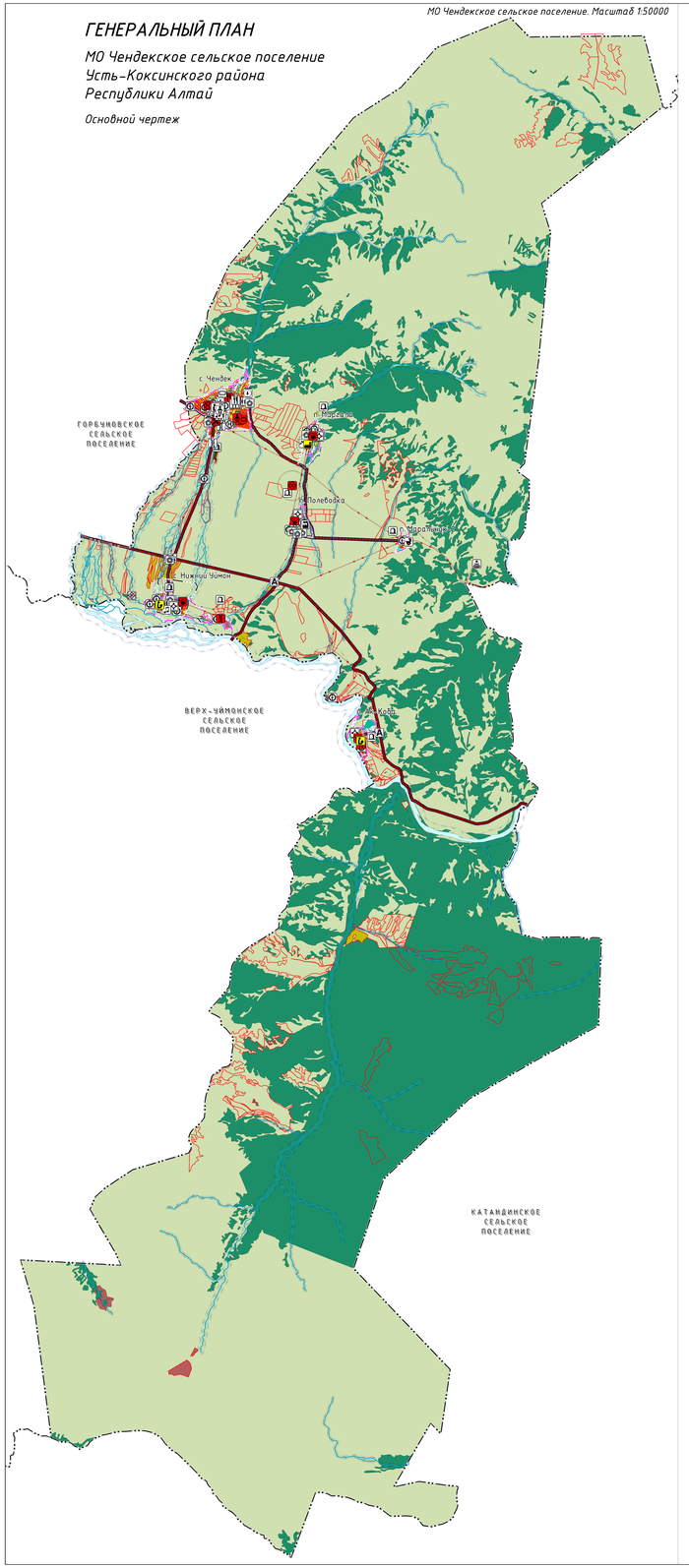

с. Чендек. Масштаб 1:5000

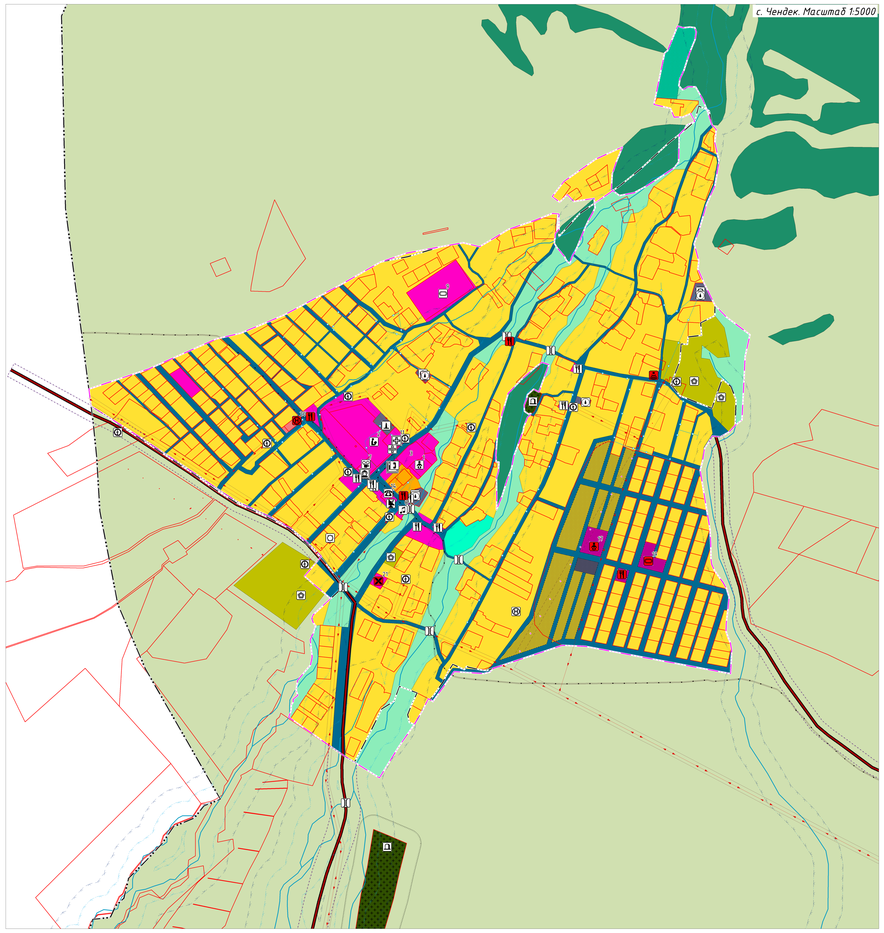

п. Маргала. Масштаб 1:5000

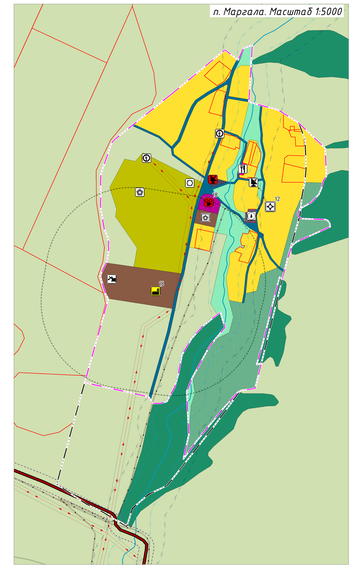

п. Маральник-2. Масштаб 1:5000

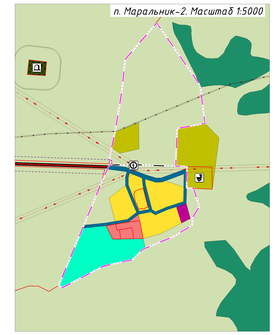

п. Полеводка. Масштаб 1:5000

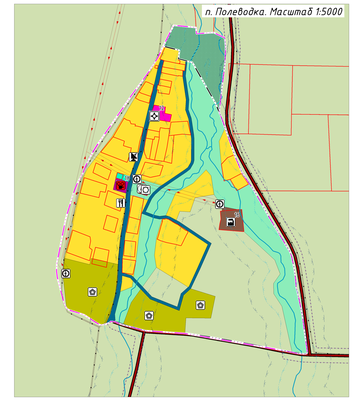

с. Нижний Уймон. Масштаб 1:5000

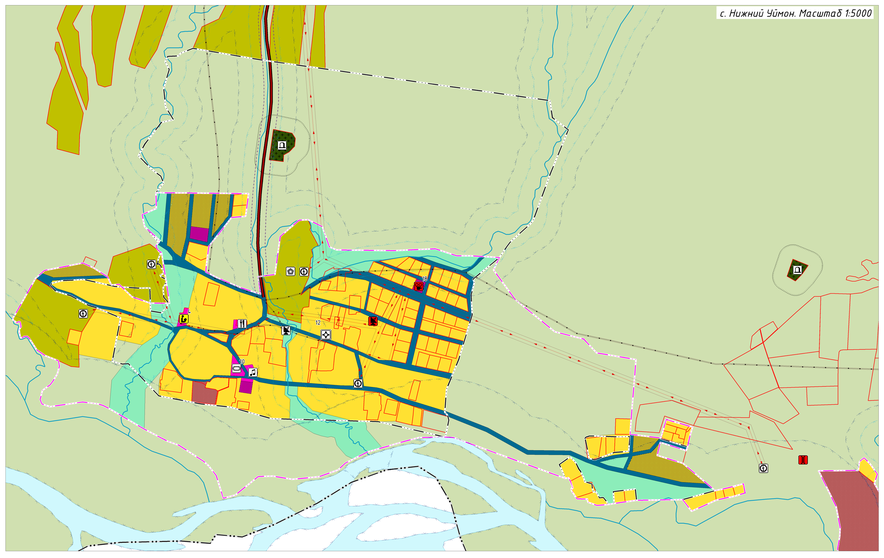

п. Ак-Кова. Масштаб 1:5000

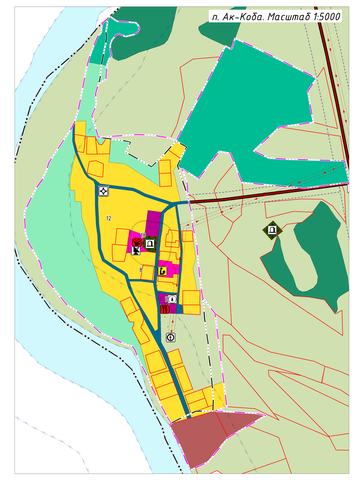

ЭКСПЛИКАЦИЯ ОБЪЕКТОВ

№	НАИМЕНОВАНИЕ	СТАТУС
1	Детский сад	Сущ., сохраняемый
2	Средняя общеобразовательная школа (с. Чендек)	Сущ., сохраняемый
3	Пришкольный интернат	Сущ., сохраняемый
4	Начальная школа (с. Нижний Уймон)	План. к реконструкции
5	Начальная школа (с. Ак-Кова)	План. к реконструкции
6	Детская школа искусств	Сущ., сохраняемый
7	Дом культуры / библиотека	Сущ., сохраняемый
8	Клуб (с. Ак-Кова)	План. к реконструкции
9	Стадион	Сущ., сохраняемый
10	Плоскостное спортивное сооружение	Сущ., сохраняемый
11	Сельская врачебная амбулатория	Сущ., сохраняемый
12	Фельдшерско-акушерский пункт	Сущ., сохраняемый
13	Объект отдыха и туризма	Сущ., сохраняемый
14	Сельская администрация	Сущ., сохраняемый
15	Кирпичный завод	План. к реконструкции
16	Пилорама	Сущ., сохраняемый
17	Детский сад (частный)	План. к размещению
18	Клуб	План. к размещению
19	Спортзал	План. к размещению
20	Объект отдыха	План. к размещению
21	Храм	План. к размещению

план.*	сущ./строящ.	
		ГРАНИЦЫ
		Граница сельского поселения
		Граница населенного пункта
		ОБЪЕКТЫ СОЦИАЛЬНОЙ ИНФРАСТРУКТУРЫ, ОТДЫХА И ТУРИЗМА, САНАТОРНО-КУРОРТНОГО НАЗНАЧЕНИЯ
		Дошкольная образовательная организация
		Общеобразовательная организация
		Организация дополнительного образования
		Объект культурно-досугового (клубного) типа
		Спортивное сооружение
		Лечебно-профилактическая медицинская организация оказывающая медицинскую помощь в амбулаторных условиях и (или) в условиях дневного стационара
		Обособленное структурное подразделение медицинской организации, оказывающей первичную медико-санитарную помощь
		Аптечная организация
		Специализированные коллективные средства размещения
		Административное здание
		Объект религиозной организации (объединения)
		Объекты торговли, общественного питания
		Непроизводственные объекты коммунально-бытового обслуживания и предоставления персональных услуг
		Пешеходная зона
		ПРЕДПРИЯТИЯ ПРОМЫШЛЕННОСТИ, СЕЛЬСКОГО И ЛЕСНОГО ХОЗЯЙСТВА, ОБЪЕКТЫ УТИЛИЗАЦИИ, ОБЕЗВРЕЖИВАНИЯ, РАЗМЕЩЕНИЯ ОТХОДОВ ПРОИЗВОДСТВА И ПОТРЕБЛЕНИЯ
		Предприятие строительной промышленности, по выпуску неметаллической минеральной продукции
		Предприятие по обработке древесины, производству изделий из дерева
		Предприятие микробиологической, пищевой, пищевкусовой промышленности
		Предприятие по разведению молочного крупного рогатого скота, производство сырого молока
		Предприятие по разведению лошадей и прочих животных семейства лошадиных
		Предприятие по разведение овец и коз
		Предприятие по разведению оленей
		Объект, связанный с производственной деятельностью
		Объект утилизации, уничтожения биологических отходов
		Место несанкционированного размещения отходов производства и потребления
		ОБЪЕКТЫ ТРАНСПОРТНОЙ ИНФРАСТРУКТУРЫ
		Автомобильные дороги регионального значения
		Главная улица
		Улица в жилой застройке
		Станция автозаправочная
		Остановочный пункт
		Мостовое сооружение
		ОБЪЕКТЫ ИНЖЕНЕРНОЙ ИНФРАСТРУКТУРЫ
		Трансформаторная подстанция (ТП)
		Линии электропередачи 10 кВ
		Источник тепловой энергии
		Теплотрассы распределительный (квартальный)
		Водонапорная башня
		Артезианская скважина
		Водопровод
		Автоматическая телефонная станция
		Земная станция
		Базовая станция
		Объекты почтовой связи
		Линейно-кабельное сооружение связи

	ИНЫЕ ОБЪЕКТЫ ФЕДЕРАЛЬНОГО ЗНАЧЕНИЯ, РЕГИОНАЛЬНОГО ЗНАЧЕНИЯ, МЕСТНОГО ЗНАЧЕНИЯ
	Кладбище
	ЗОНЫ С ОСОБЫМИ УСЛОВИЯМИ ИСПОЛЬЗОВАНИЯ ТЕРРИТОРИИ**
	Санитарно-защитная зона
	Охранная зона инженерных коммуникаций
	Первый пояс зоны санитарной охраны источника водоснабжения
	Объединенная зона охраны объекта культурного наследия
	Водоохранная зона
	Прибрежная защитная полоса
	Приборжная полоса
	ОБЪЕКТЫ КУЛЬТУРНОГО НАСЛЕДИЯ, ГРАНИЦЫ ИХ ТЕРРИТОРИЙ
	Памятник *(братская могила захоронения погибших в Великой отечественной войне*
	Граница территории объекта культурного наследия
	Памятник местного значения
	ФУНКЦИОНАЛЬНЫЕ ЗОНЫ
	Жилые зоны, в т.ч.
	Зона застройки индивидуальными жилыми домами
	Зона застройки малоэтажными жилыми домами
	Общественно-деловые зоны, в т.ч.
	Общественно-деловая зона
	Производственные зоны, зоны инженерной и транспортной инфраструктур, в т.ч.
	Производственная зона
	Зона инженерной инфраструктуры
	Зона транспортной инфраструктуры
	Зоны сельскохозяйственного использования, в т.ч.
	Зона сельскохозяйственного использования
	Зона сельскохозяйственных угодий
	Производственная зона сельскохозяйственных предприятий
	Зоны рекреационного назначения, в т.ч.
	Зона озелененных территорий общего пользования
	Зона отдыха
	Зона лесов
	Зоны специального назначения, в т.ч.
	Зона кладбищ
	Зона складирования и захоронения отходов
	Иные зоны, в т.ч.
	Зона природных территорий
	ПРИРОДНЫЕ ОБЪЕКТЫ
	Поверхностные водные объекты
	ГРАНИЦЫ ЗЕМЕЛЬНЫХ УЧАСТКОВ ПО СВЕДЕНИЯМ ЕДИНОГО ГОСУДАРСТВЕННОГО РЕЕСТРА НЕДВИЖИМОСТИ

- объект, планируемый к размещению
- объект, планируемый к реконструкции
- объект, планируемый к ликвидации
- объект местного значения
- объект регионального значения
- объект федерального значения

** – размеры зон с особыми условиями использования территории (ЗОУИТ), сведения о которых отсутствуют в Едином государственном реестре недвижимости, изменены в соответствии с действующим нормативно и подлежат изменению при определении, утверждении и постановке ЗОУИТ на кадастровый учет.

						(редакция от 02.05.2023)
Изм.	Кол.	Лист	№док.	Подп.	Дата	Генеральный план муниципального образования Чендекское сельское поселение Усть-Коксинского района Республики Алтай
Гл. специалист		Сабырова Г. А.				Материалы по обоснованию генерального плана — Стадия: ГП; Лист: 6; Листов: 6
Архитектор		Бритова Н.С.				
Инженер		Ковель Е.В.				
						Основной чертеж — ООО "Компания Земтехника" г. Барнаул