ГЕНЕРАЛЬНЫЙ ПЛАН

МО Чендекское сельское поселение
Усть-Коксинского района
Республики Алтай

Карта планируемого размещения объектов местного значения поселения

МО Чендекское сельское поселение. Масштаб 1:50000

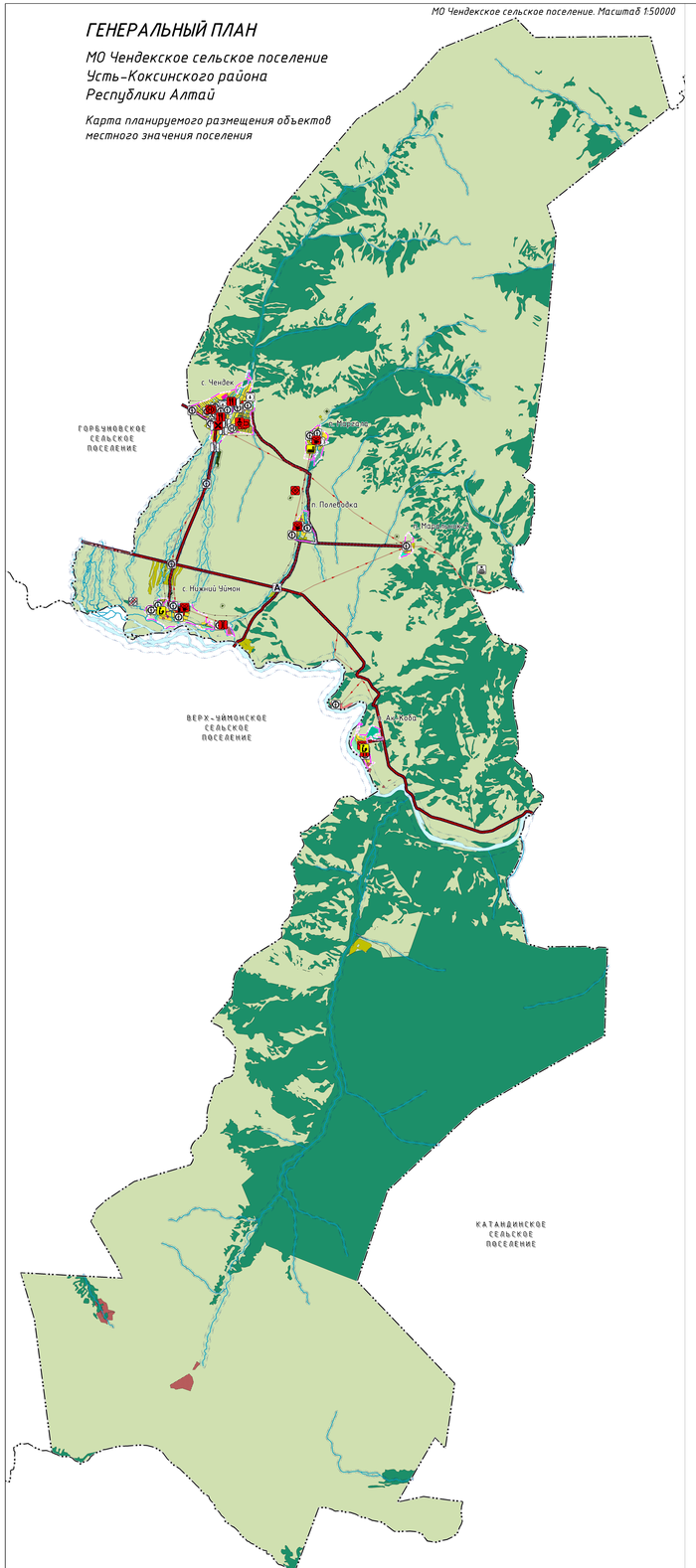

с. Чендек. Масштаб 1:5000

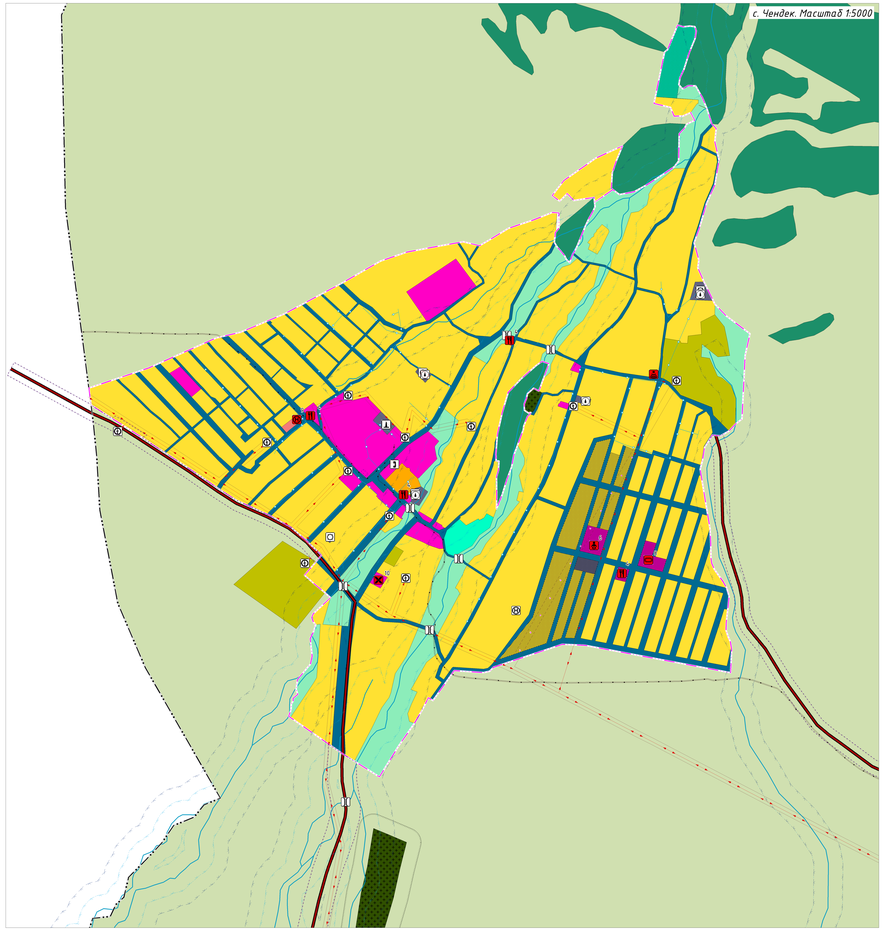

с. Нижний Уймон. Масштаб 1:5000

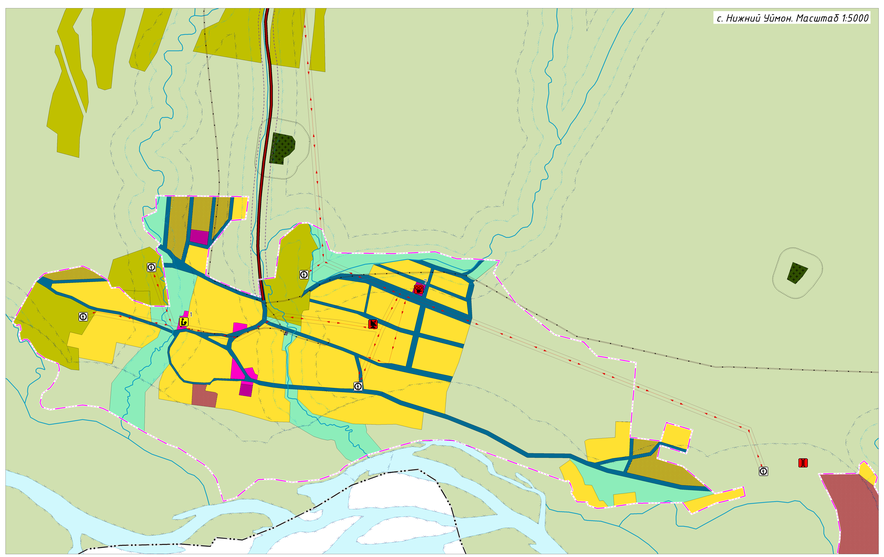

п. Маргала. Масштаб 1:5000

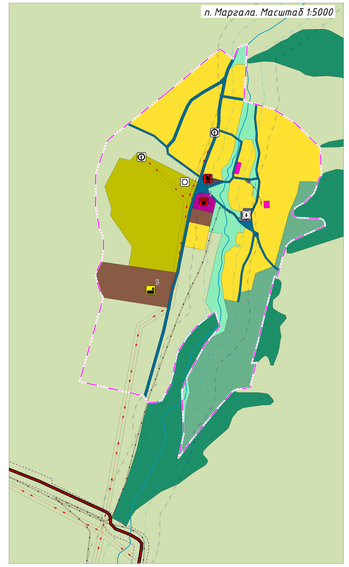

п. Полеводка. Масштаб 1:5000

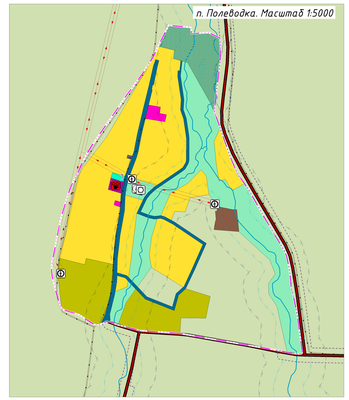

п. Ак-Кобы. Масштаб 1:5000

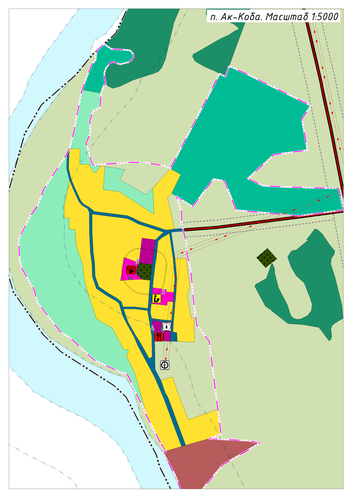

п. Маральник-2. Масштаб 1:5000

ЭКСПЛИКАЦИЯ ОБЪЕКТОВ

№	НАИМЕНОВАНИЕ	СТАТУС
1	Начальная школа (с. Нижний Уймон)	План. к реконструкции
2	Начальная школа (с. Ак-Кобы)	План. к реконструкции
3	Клуб (с. Ак-Кобы)	План. к размещению
4	Магазин	План. к размещению
5	Кирпичный завод	План. к реконструкции
6	Детский сад (частный)	План. к размещению
7	Клуб	План. к размещению
8	Спортзал на 100 кв.м	План. к размещению
9	Объект отдыха	План. к размещению
10	Храм	План. к размещению

план.*	сущ./строящ.	
		ГРАНИЦЫ
		Граница сельского поселения
		Граница населенного пункта
		ОБЪЕКТЫ СОЦИАЛЬНОЙ ИНФРАСТРУКТУРЫ, ОТДЫХА и ТУРИЗМА, САНАТОРНО-КУРОРТНОГО НАЗНАЧЕНИЯ
		Дошкольная образовательная организация
		Общеобразовательная организация
		Объект культурно-досугового (клубного) типа
		Спортивное сооружение
		Специализированные коллективные средства размещения
		Объект религиозной организации (объединения)
		Объекты торговли, общественного питания
		Непроизводственные объекты коммунально-бытового обслуживания и предоставления персональных услуг
		Пешеходная зона
		ПРЕДПРИЯТИЯ ПРОМЫШЛЕННОСТИ, СЕЛЬСКОГО и ЛЕСНОГО ХОЗЯЙСТВА, ОБЪЕКТЫ УТИЛИЗАЦИИ, ОБЕЗВРЕЖИВАНИЯ, РАЗМЕЩЕНИЯ ОТХОДОВ ПРОИЗВОДСТВА И ПОТРЕБЛЕНИЯ
		Предприятие строительной промышленности, по выпуску неметаллической минеральной продукции
		Объект утилизации, захоронения биологических отходов
		Места несанкционированного размещения отходов производства и потребления
		ОБЪЕКТЫ ТРАНСПОРТНОЙ ИНФРАСТРУКТУРЫ
		Автомобильные дороги регионального значения
		Главная улица
		Улица в жилой застройке
		ОБЪЕКТЫ ИНЖЕНЕРНОЙ ИНФРАСТРУКТУРЫ
		Трансформаторная подстанция (ТП)
		Линии электропередач 10 кВ
		Источник тепловой энергии
		Теплотрасса распределительный (квартальный)
		Водонапорная башня
		Артезианская скважина
		Водопровод
		Базовая станция
		Линейно-кабельное сооружение связи

ЗОНЫ С ОСОБЫМИ УСЛОВИЯМИ ИСПОЛЬЗОВАНИЯ ТЕРРИТОРИИ**

- Санитарно-защитная зона
- Охранная зона инженерных коммуникаций
- Первый пояс зоны санитарной охраны источника водоснабжения
- Объединенная зона охраны объекта культурного наследия
- Водоохранная зона
- Прибрежная защитная полоса
- Приборжная полоса
- Граница территории объекта культурного наследия

ФУНКЦИОНАЛЬНЫЕ ЗОНЫ

Жилые зоны, в т.ч.
- Зона застройки индивидуальными жилыми домами
- Зона застройки малоэтажными жилыми домами

Общественно-деловые зоны, в т.ч.
- Общественно-деловая зона

Производственные зоны, зоны инженерной и транспортной инфраструктур, в т.ч.
- Производственная зона
- Зона инженерной инфраструктуры
- Зона транспортной инфраструктуры

Зоны сельскохозяйственного использования, в т.ч.
- Зона сельскохозяйственного использования
- Зона сельскохозяйственных угодий
- Производственная зона сельскохозяйственных предприятий

Зоны рекреационного назначения, в т.ч.
- Зона озелененных территорий общего пользования
- Зона отдыха
- Зона лесов

Зоны специального назначения, в т.ч.
- Зона кладбищ
- Зона складирования и захоронения отходов

Иные зоны, в т.ч.
- Зона природных территорий

ПРИРОДНЫЕ ОБЪЕКТЫ
- Поверхностные водные объекты

- объекты, планируемые к размещению
- объекты, планируемые к реконструкции
- объекты, планируемые к ликвидации
- объекты местного значения
- объекты регионального значения
- объекты федерального значения

** - размеры зон с особыми условиями использования территории (ЗОИТ), сведения о которых отсутствуют в Едином государственном реестре недвижимости, изменены в соответствии с действующими нормативами и подлежат изменению при определении, утверждении и постановке ЗОИТ на кадастровый учет

						(редакция от 02.05.2023)
						Генеральный план муниципального образования Чендекское сельское поселение Усть-Коксинского района Республики Алтай
Изм.	Кол.	Лист	N док.	Подп.	Дата	
Гл. специалист	Сабанакова Г. А.					Генеральный план — Стадия: ГП; Лист: 1; Листов: 6
Исполнитель	Бритова Н.Г.					
Инженер	Ковель Е.В.					
						Карта планируемого размещения объектов местного значения поселения — ООО "Компания Земсервис" г. Барнаул