ГЕНЕРАЛЬНЫЙ ПЛАН

МО Чендекское сельское поселение
Усть-Коксинского района
Республики Алтай

Карта функциональных зон поселения

МО Чендекское сельское поселение. Масштаб 1:50000

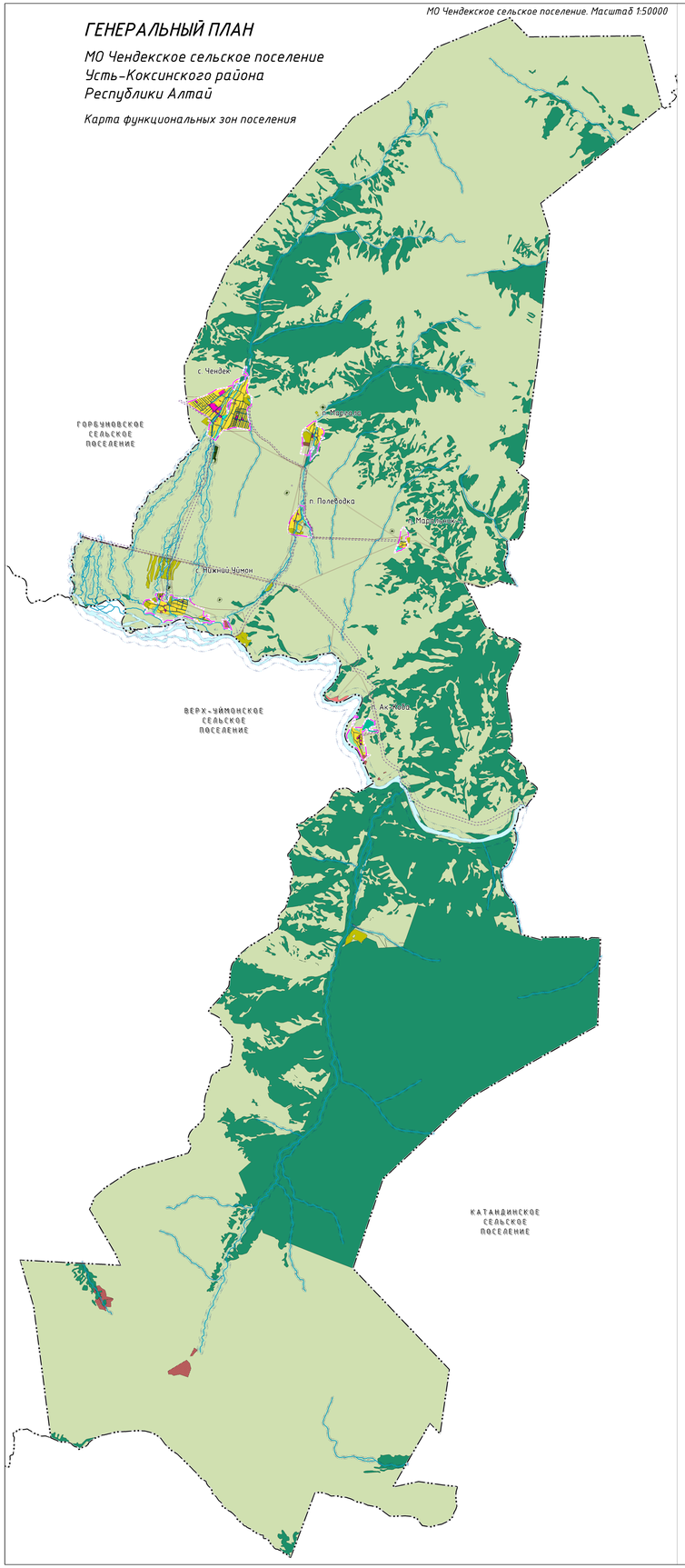

с. Чендек. Масштаб 1:5000

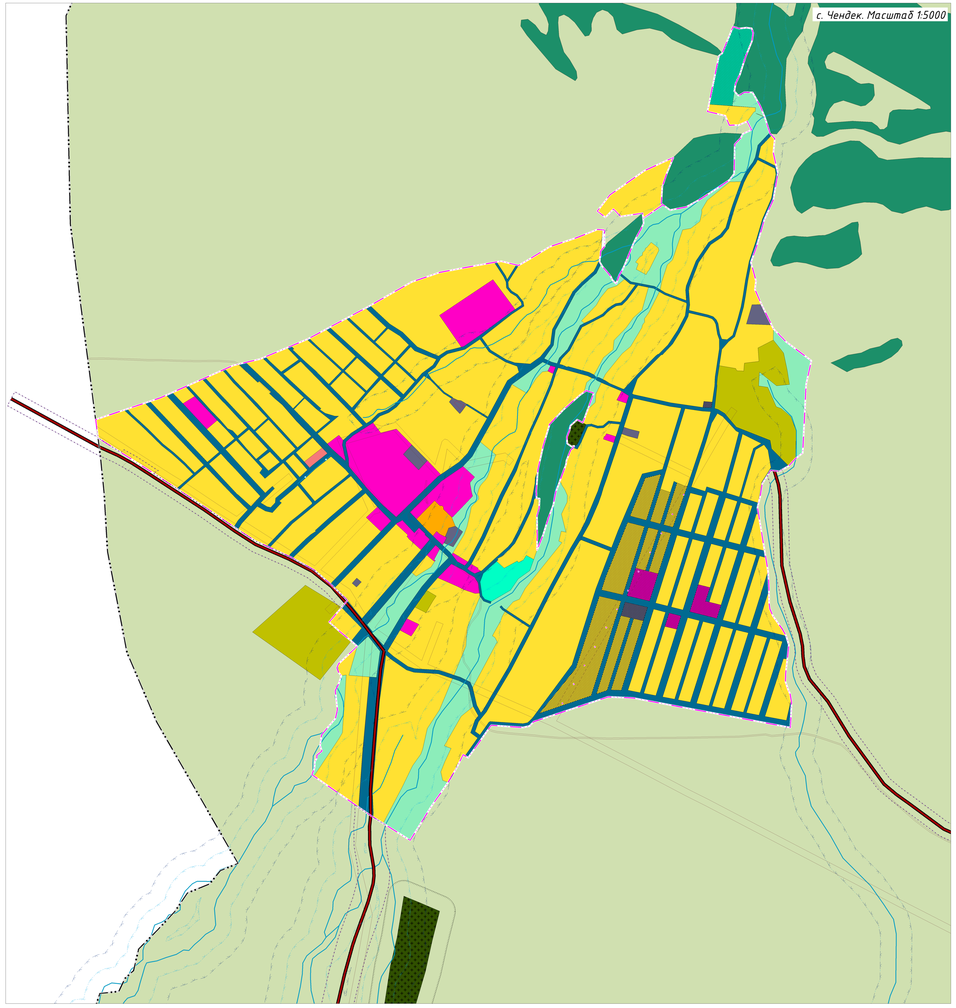

п. Маргала. Масштаб 1:5000

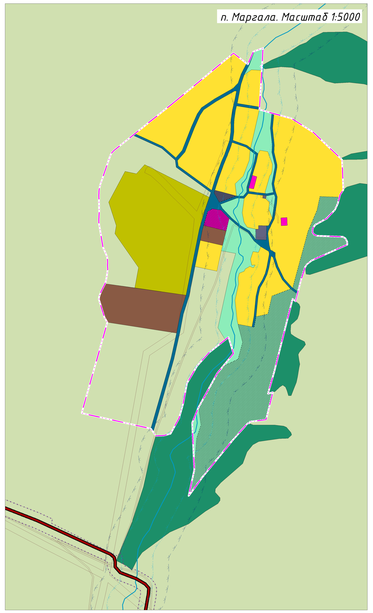

п. Маральник-2. Масштаб 1:5000

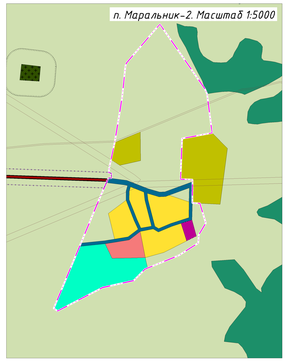

п. Полеводка. Масштаб 1:5000

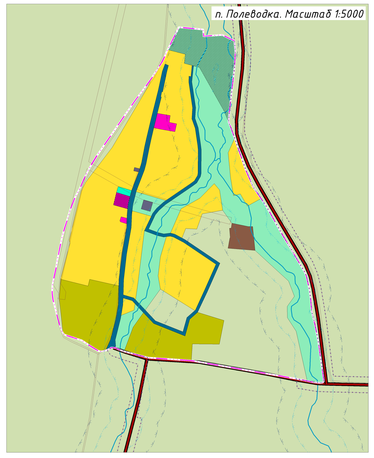

с. Нижний Уймон. Масштаб 1:5000

п. Ак-Кова. Масштаб 1:5000

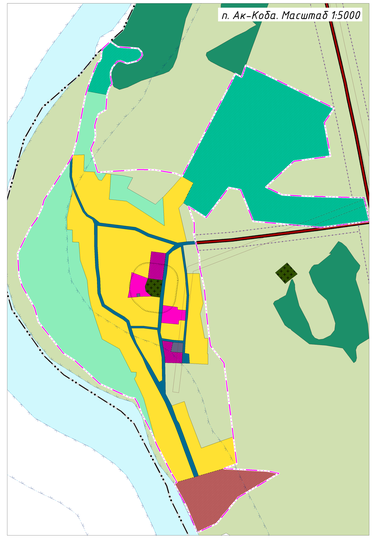

план.	сущ./строящ.	
		ГРАНИЦЫ
		Граница сельского поселения
		Граница населенного пункта
		ОБЪЕКТЫ ТРАНСПОРТНОЙ ИНФРАСТРУКТУРЫ
		Автомобильные дороги регионального значения
		ФУНКЦИОНАЛЬНЫЕ ЗОНЫ
		Жилые зоны, в т.ч.
		Зона застройки индивидуальными жилыми домами
		Зона застройки малоэтажными жилыми домами
		Общественно-деловые зоны, в т.ч.
		Общественно-деловая зона
		Производственные зоны, зоны инженерной и транспортной инфраструктур, в т.ч.
		Производственная зона
		Зона инженерной инфраструктуры
		Зона транспортной инфраструктуры
		Зоны сельскохозяйственного использования, в т.ч.
		Зона сельскохозяйственного использования
		Зона сельскохозяйственных угодий
		Производственная зона сельскохозяйственных предприятий
		Зоны рекреационного назначения, в т.ч.
		Зона озелененных территорий общего пользования
		Зона отдыха
		Зона лесов
		Зоны специального назначения, в т.ч.
		Зона кладбищ
		Зона складирования и захоронения отходов
		Иные зоны, в т.ч.
		Зона природных территорий
		ПРИРОДНЫЕ ОБЪЕКТЫ
		Поверхностные водные объекты
		ЗОНЫ С ОСОБЫМИ УСЛОВИЯМИ ИСПОЛЬЗОВАНИЯ ТЕРРИТОРИИ
		Санитарно-защитная зона
		Охранная зона инженерных коммуникаций
		Первый пояс зоны санитарной охраны источника водоснабжения
		Объединенная зона охраны объекта культурного наследия
		Водоохранная зона
		Прибрежная защитная полоса
		Придорожная полоса
		Граница территории объекта культурного наследия

							(редакция от 02.05.2023)
							Генеральный план муниципального образования Чендекское сельское поселение Усть-Коксинского района Республики Алтай
Изм.	Кол.	Лист	№ док.	Подп.	Дата		
Гл. эксперт		Сахарова Г.А.					Генеральный план — стадия: ГП; лист: 3; листов: 6
Архитектор		Канчаева Н.Ю.					
Инженер		Канчаев С.А.					Карта функциональных зон поселения — ООО "Компания Земгеокад" г. Барнаул